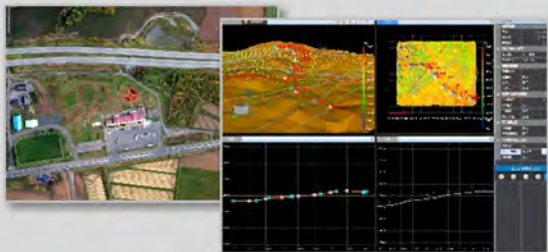
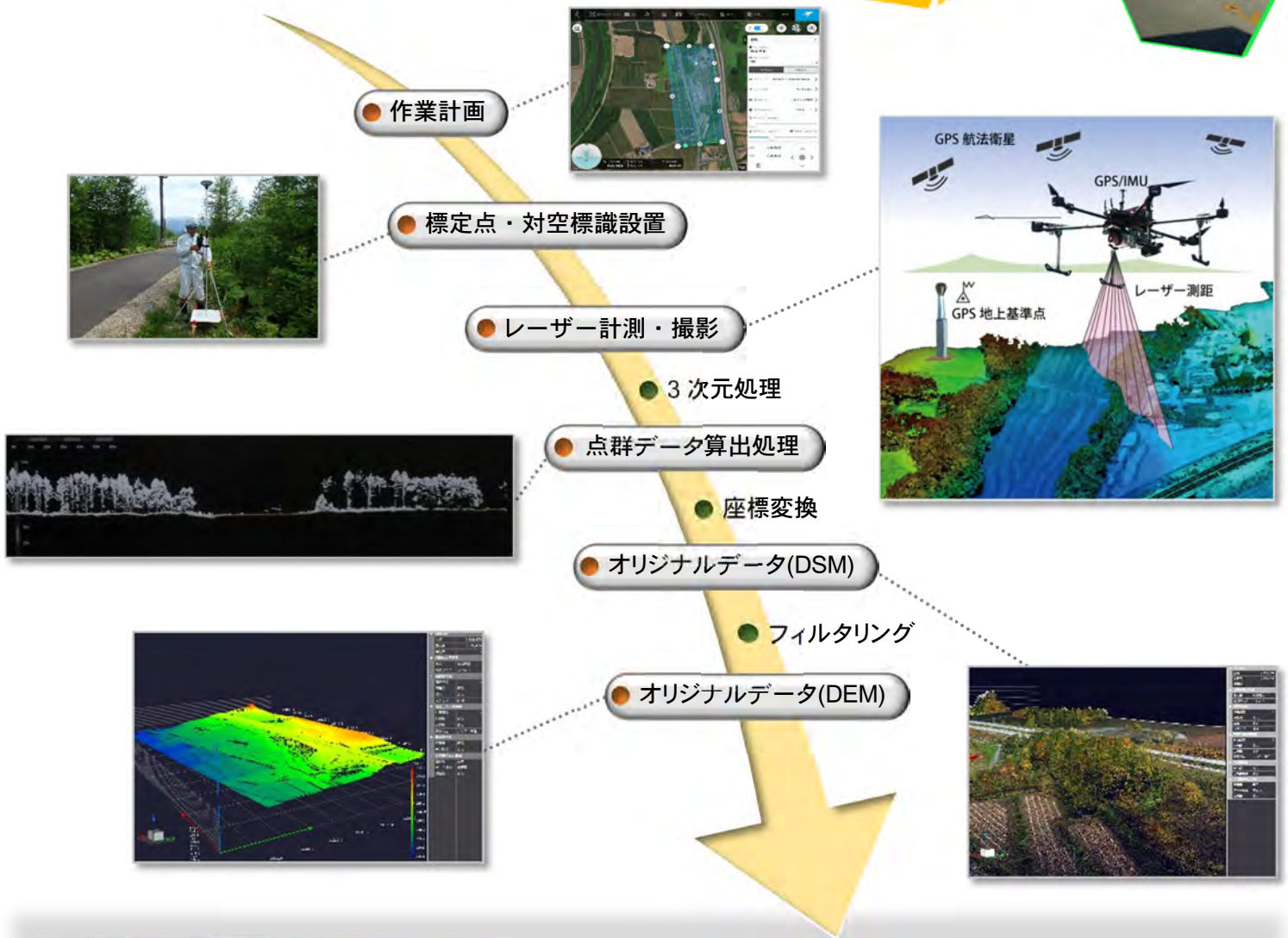


3D-DATA Analysis

- ④** i-Construction に積極的に取り組み、ICT の全面的な活用により業務の効率化及び生産性の向上を目指しています。
- ④** 地形状況や作業環境に合った最適な計測方法によりの確な 3次元データを取得し、精度確保に努め効率的な作業を行います。
- ④** 解析ソフトウェアにより迅速に測量結果を得られ、地形情報を視覚化して捉えることができます。




| 応用測量 | 解析 | 航空測量 | 3D |
|------|------|-------|---------|
| 縦断測量 | 面積計算 | オルソ画像 | 3D-PDF |
| 横断測量 | 土量計算 | 等高線 | RGB-LAS |

Drone-Photograph

PHOTO

- 工事状況等の進捗管理
- 緊急災害への迅速対応
- 施設等の維持管理支援
- 環境、交通の調査支援
- 定点観測等時系列処理
- 観光情報発信への支援



- 航空法を遵守
- 傷害保険加入済
- 関係機関の飛行許可取
- 有資格者による安全操縦
- 撮影内容を確認して見積提示

MOVIE

- 動画撮影
- オーサリング
- プロモーションビデオの制作

